



**15** апреля **- 30** мая

**ГОЛОСОВАНИЕ**

**ПО ВЫБОРУ ОБЪЕКТОВ  
БЛАГОУСТРОЙСТВА**


**на 2023 год**

**55.gorodsreda.ru**

**27**

**общественных  
пространств**

На выбор омичей к благоустройству по федеральному проекту «Формирование комфортной городской среды» национального проекта «Жилье и городская среда» в 2023 году предлагаются **17 общественных пространств в городе Омске** и 10 в Омской области. Узнавайте подробнее про каждую территорию и выбирайте, какая из них, по Вашему мнению, должна быть благоустроена в первую очередь.



ФОРМИРОВАНИЕ  
КОМФОРТНОЙ  
ГОРОДСКОЙ СРЕДЫ



Администрация  
города Омска

# ОБЪЕКТЫ БЛАГОУСТРОЙСТВА на 2023 год




город  
Омск

17 общественных  
пространств



Друзья! До 30 мая на общефедеральной платформе [55.gorodsreda.ru](https://55.gorodsreda.ru) проходит рейтинговое голосование по определению приоритетных территорий, которые, по мнению омичей, должны быть благоустроены в 2023 году. Примите участие в голосовании и выберите общественное пространство, которое необходимо благоустроить в первую очередь.

Важен голос каждого жителя! Максимальное количество общественных территорий, за которые можно проголосовать – 1.



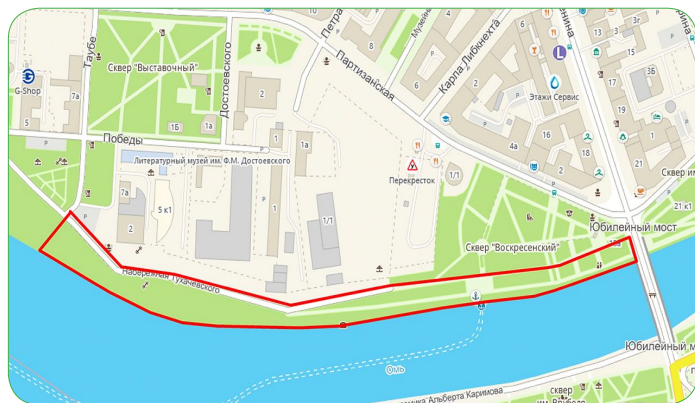
# Территория Набережной Тухачевского

(от Юбилейного моста до ул. Таубе)  
в Центральном округе



## МЕСТОПОЛОЖЕНИЕ

г. Омск, ул. Таубе, 2



## ПЛАНИРУЕМЫЕ ВИДЫ РАБОТ

- размещение площадок для отдыха
- устройство детских площадок, стимулирующих взаимодействие между детьми
- устройство велосипедной дорожки
- устройство путей пешеходного движения
- организация мест установки сезонных торговых объектов
- организация освещения территории
- организация причала для маломерных судов

## ОПИСАНИЕ ОБЪЕКТА

Пешеходная часть Набережной Тухачевского от Юбилейного моста до улицы Таубе соединяет между собой Воскресенский и Выставочный скверы – традиционное место проведения ежегодной выставки зеленого строительства, цветоводства и садоводства «Флора», с территорией Омской крепости.

Это активная, часто посещаемая жителями города Омска территория востребована и в будни, и по праздникам. Географический и исторический центр, любимое место встреч после работы, катания на велосипедах и ве-

черных прогулок требует обновления и современного благоустройства.

Здесь необходимо позаботиться о размещении площадок для отдыха и игровых зон, сделать отдельные дорожки для пешеходов и велосипедистов, предусмотреть места для сезонных торговых объектов, на всем протяжении территории организовать освещение и оборудовать причал для маломерных судов.

**Площадь планируемого благоустройства составляет 22053 кв. м.**



# Территория сквера имени профессора А.И. Казанника в Центральном округе


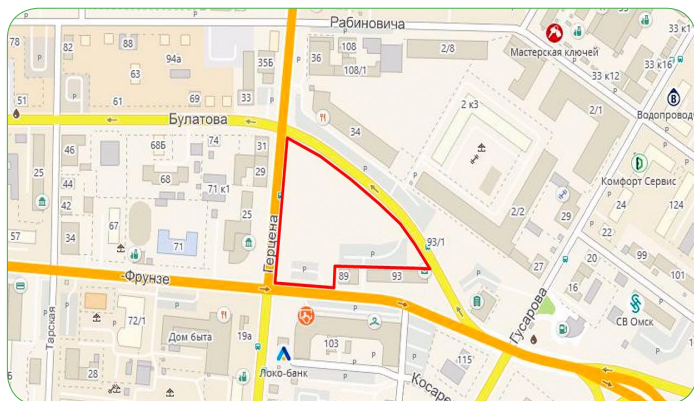


ФОРМИРОВАНИЕ  
КОМФОРТНОЙ  
ГОРОДСКОЙ СРЕДЫ



## МЕСТОПОЛОЖЕНИЕ

г. Омск, ул. Герцена, 25



## ПЛАНИРУЕМЫЕ ВИДЫ РАБОТ

- организация пешеходных аллей с установкой городской мебели, МАФ
- озеленение территории, высадка кустарников и крупномерных деревьев
- устройство газона, цветников с альпийскими горками
- организация системы освещения
- ремонт существующей автомобильной парковки



## ОПИСАНИЕ ОБЪЕКТА

Сквер располагается в центре города, на пересечении улиц Булатова, Герцена и Фрунзе. Решение присвоить ему имя выдающегося юриста, политического и общественного деятеля Алексея Ивановича Казанника было принято в 2020 году, а прошлым летом к празднованию 300-летнего юбилея образования российской прокуратуры в сквере состоялась закладка аллеи и установка памятного камня с табличкой «Сквер имени Алексея Ивановича Казанника, Генерального Прокурора РФ 1993-1994 гг.».


В 2021 году по национальному проекту «Безопасные качественные дороги» здесь отремон-

тировали тротуары. Продолжить благоустройство и сделать сквер одним из любимых мест для прогулок омичей помогут грамотно спланированная дорожно-тропиночная сеть с местами для отдыха, скамейками и цветниками. Кроме того, предстоит работа по озеленению и организации системы освещения в сквере, ремонт существующей автомобильной парковки.

**Площадь планируемого благоустройства составляет 12442 кв. м.**

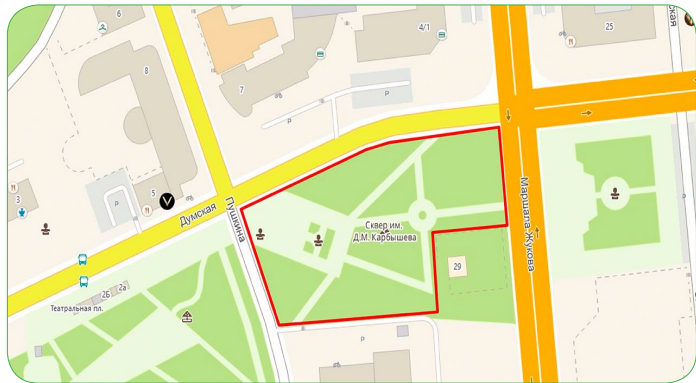


# Территория сквера имени Д.М. Карбышева в Центральном округе



## МЕСТОПОЛОЖЕНИЕ

г. Омск, ул. Сажинская, 29



## ПЛАНИРУЕМЫЕ ВИДЫ РАБОТ

- организация системы освещения территории сквера
- увеличение количества зеленых насаждений
- устройство газона, цветников
- обновление покрытий из тротуарной плитки



## ОПИСАНИЕ ОБЪЕКТА

Сквер расположен в центральной части города, на пересечении ул. Думской и ул. Маршала Жукова недалеко от Театральной площади.

Сквер образовался в 1961 году вокруг открытого мемориала прославленному генерал-лейтенанту инженерных войск, Герою Советского Союза Дмитрию Михайловичу Карбышеву. Постамент с бюстом работы скульптора В. Федорова и архитектора Ю. Кривушценко и памятная стена из восьми гранитных плит позади него окружены дорожками и клумбами в форме пятиконечной звезды.

Сейчас сквер используется жителями в качестве места проведения патриотических мероприятий и акций.

Благоустройство этой территории позволит объединить в единую прогулочную зону сквер и отремонтированные недавно площадь у Музыкального театра и улицу Бударина.

Преобразование сквера предусматривает работы по организации системы освещения, увеличение количества зеленых насаждений, устройство газонов и цветников, обновление покрытия из тротуарной плитки.

**Площадь планируемого благоустройства составляет 7602 кв.м.**

## ЦИТАТА ОБЩЕСТВЕННОГО КУРАТОРА

« Наш родной город с каждым годом преобразуется и становится удобнее для проживания. Конечно же, такие изменения стали возможны в том числе и благодаря реализации федерального проекта «Формирование комфортной городской среды». Каждый из нас заинтересован, чтобы мест, которые получают новую жизнь, было как можно больше. Именно поэтому омичам необходимо принять активное участие в выборе территорий, которые планируются к благоустройству. В этот раз в Центральном округе таких территорий пять. И именно от жителей зависит, какие из них попадут в лидеры народного голосования, а значит, в дальнейшем будут изменены к лучшему. Приглашаю горожан принять участие в голосовании за выбор территорий, которые планируются к благоустройству в 2023 году. »

*Астафьев Максим Алексеевич,  
депутат Омского городского Совета,  
директор по коммуникациям АО «АК «Омскгазрегат»*

# Территория, прилегающая к зданию КДЦ «Маяковский» в Центральном округе


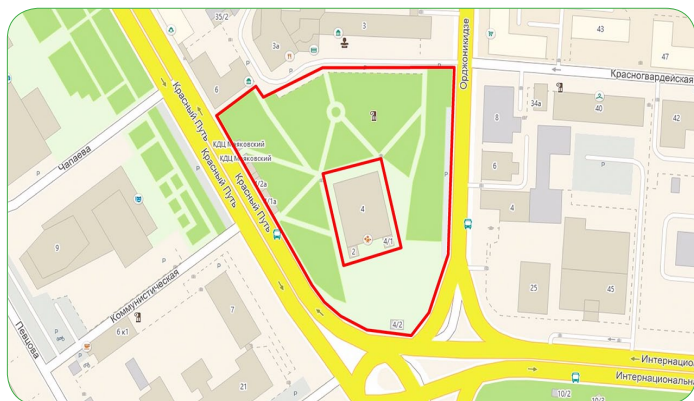


ФОРМИРОВАНИЕ КОМФОРТНОЙ ГОРОДСКОЙ СРЕДЫ



## МЕСТОПОЛОЖЕНИЕ

г. Омск, ул. Красный Путь, 4



## ПЛАНИРУЕМЫЕ ВИДЫ РАБОТ

- организовать парковочную зону, отвечающую потребностям данного места
- сохранить существующее озеленение, а также улучшить его, организовав дополнительные зеленые зоны
- осуществить установку малых архитектурных форм, подчеркивающих индивидуальность данного места (восстановление старого фонтана, установка скульптурных композиций у центрального входа в кинотеатр)



## ОПИСАНИЕ ОБЪЕКТА

Работы по обновлению площади у центрального входа в кинотеатр, а также парковой зоны, расположенной непосредственно за ним, будут продолжением запланированной на ближайшее время реконструкции здания одного из любимых мест отдыха омичей. Кинотеатр «Маяковский» был построен в 1957 году на месте бывшего городского сквера, когда по всей стране сооружались кинотеатры, носящие имя поэта. Сейчас само здание кинотеатра, как и прилегающая к нему территория требуют реконструкции и приведения в порядок.

В ходе благоустройства на территории у КДЦ «Маяковский» необходимо предусмотреть сооружение парковки, отвечающей потребностям данного места, организовать дополнительные зеленые зоны, восстановить фонтан и скульптурные композиции, украшавшие центральный вход в кинотеатр с первого дня его работы.

**Площадь планируемого благоустройства составляет 13650 кв.м.**


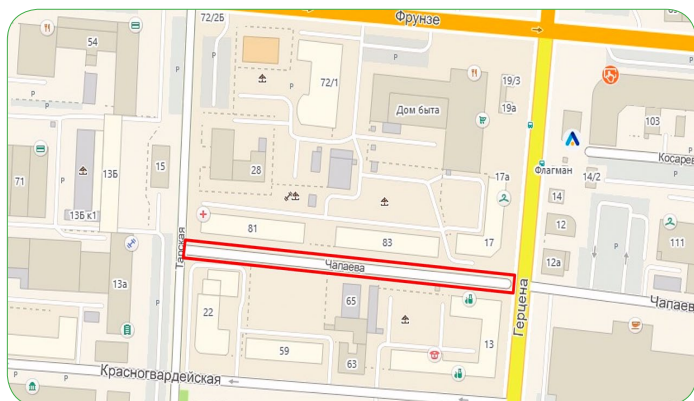


# Территория пешеходной части ул. Чапаева в Центральном округе



ФОРМИРОВАНИЕ  
КОМФОРТНОЙ  
ГОРОДСКОЙ СРЕДЫ

## МЕСТОПОЛОЖЕНИЕ: г. Омск, ул. Чапаева, 83



## ПЛАНИРУЕМЫЕ ВИДЫ РАБОТ:

- устройство пешеходных аллей из тротуарной плитки
- озеленение
- организация системы освещения
- установка малых архитектурных форм (скамьи, урны)
- установка арт-объектов

## ОПИСАНИЕ ОБЪЕКТА

Пешеходная часть ул. Чапаева является связующим транзитом между ул. Герцена и ул. Тарской. Вблизи территории располагаются здания Главного управления МЧС России, управления Федеральной почтовой связи Омской области, крупных офисных и торговых центров. Сейчас эта территория имеет заброшенный и неухоженный вид.

После благоустройства на месте непримечательной транзитной зоны между домами по-

явится современная пешеходная улица для прогулок и отдыха.

Для этого по всей территории проложат покрытие из тротуарной плитки, позаботятся об освещении и озеленении, обустроят современные места отдыха с интересными арт-объектами.

**Площадь планируемого благоустройства составляет 2610 кв.м.**





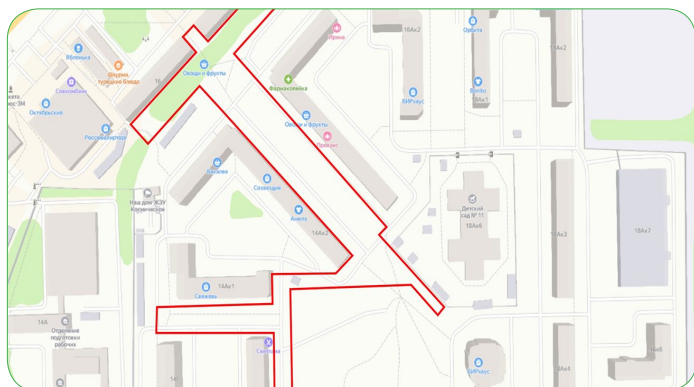


# Территория, прилегающая к многоквартирным домам 14А/2, 16А/1 по проспекту Космическому в Октябрьском округе



## МЕСТОПОЛОЖЕНИЕ

г. Омск, просп. Космический, 14А/2



## ПЛАНИРУЕМЫЕ ВИДЫ РАБОТ

- реконструкция пешеходно-тропиночных связей
- установка МАФ
- обустройство детских площадок и зон отдыха



## ОПИСАНИЕ ОБЪЕКТА

Предлагаемая к благоустройству территория окружена новостройками. Первые дома в современном жилом массиве «Космический» появились на карте города в 2008 году, и с тех пор микрорайон активно растет и заселяется. Большинство новоселов – молодые семьи с детьми, ждут появления в микрорайоне школы. В дополнение к ней рядом появится комфортное общественное пространство с прогулочной зоной, детскими игровыми площадками и местами для отдыха.

**Площадь планируемого благоустройства составляет 53 000 кв.м.**

## ЦИТАТА ОБЩЕСТВЕННОГО КУРАТОРА

« Микрорайон «Космический» – новый объект жилой постройки с активно развивающейся инфраструктурой на территории Октябрьского округа. Здесь возведен новый детский сад, идет строительство школы. Отсюда само собой напрашивается продолжение – благоустройство общественного пространства. »

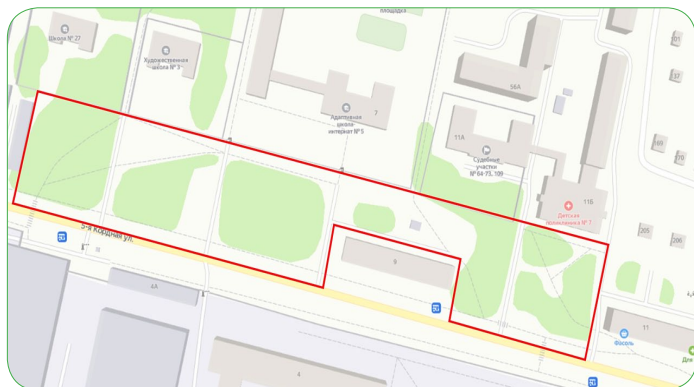
*Саган Елена Александровна,  
председатель КТОС «Чкаловский»*

# Территория, прилегающая к многоквартирным домам 3, 5, 7 по улице 5-й Кордной, в Октябрьском округе



## МЕСТОПОЛОЖЕНИЕ

г. Омск, ул. 5-я Кордная, 3, 5, 7, 11 Б



## ПЛАНИРУЕМЫЕ ВИДЫ РАБОТ

- реконструкция пешеходно-тропиночных связей
- уходные мероприятия по зеленым насаждениям
- установка скамей, урн, вазонов
- обустройство детских площадок и зон отдыха
- установка тротуарного и декоративного ограждения



## ОПИСАНИЕ ОБЪЕКТА

Сквер расположен внутри жилого массива пос. Кордный. Он был разбит одновременно с начавшейся застройкой этого микрорайона. Рядом находятся средняя общеобразовательная и художественная школы, школа-интернат, детский сад, поликлиника, проходные производственных объединений «Прогресс» и «Омкшина».

Сейчас на этой территории необходимо отремонтировать тропиночную сеть и дорожное покрытие, высадить новые деревья и кустарники, обустроить газоны и цветники, модернизировать детские площадки и зоны отдыха.

После обновления сквера у жителей микрорайона и сотрудников расположенных поблизости учреждений появится комфортное место для отдыха и уютных прогулочных маршрутов, а юные омичи получат дополнительные возможности для занятий подвижными играми. **Площадь планируемого благоустройства составляет 28 000 кв.м.**

## ЦИТАТА ОБЩЕСТВЕННОГО КУРАТОРА

« Территория имеет многолетнюю историю. Десятилетия тому назад рабочие завода шинной промышленности проводили здесь обеденные и свободные от работы часы, общаясь и играя в шашки и домино. Сейчас эту традицию поддерживают уже специалисты завода «Прогресс» – дети и внуки тех самых рабочих. Жители микрорайона привыкли в сквере встречать после школы детей, ожидать приема врача в поликлинике. Мы хотим вдохнуть новую жизнь в это место, сделать его интересным для всех жителей поселка Кордный. »

*Малютина Светлана Анатольевна,  
председатель КТОС «Шинник»*



# Территория в границах улиц Кирова – 15-й Рабочей

в Октябрьском округе





ФОРМИРОВАНИЕ  
КОМФОРТНОЙ  
ГОРОДСКОЙ СРЕДЫ



## МЕСТОПОЛОЖЕНИЕ

г. Омск, ул. Кирова, 24



## ОПИСАНИЕ ОБЪЕКТА

Предлагаемая к благоустройству территория – мини-сквер с транзитными пешеходными связями и зелеными насаждениями, прилегает к многоквартирному жилому дому №24 по ул. Кирова.

В ходе работ здесь необходимо отремонтировать тропиночную сеть и дорожное покрытие, привести в порядок деревья и кустарники, установить малые архитектурные формы. Обновленное общественное пространство станет комфортным для всех жителей.

**Площадь планируемого благоустройства составляет 13 000 кв.м.**



## ПЛАНИРУЕМЫЕ ВИДЫ РАБОТ

- реконструкция пешеходно-тропиночных связей
- уходные мероприятия по зеленым насаждениям
- установка скамей, урн, вазонов

## ЦИТАТА ОБЩЕСТВЕННОГО КУРАТОРА


« Удобный город – это город для людей! Город, в котором хочется жить, работать, растить детей, в котором созданы для этого все условия. »

*Хлынцева Наталья Эрнстовна,  
председатель КТОС «Рубин»*



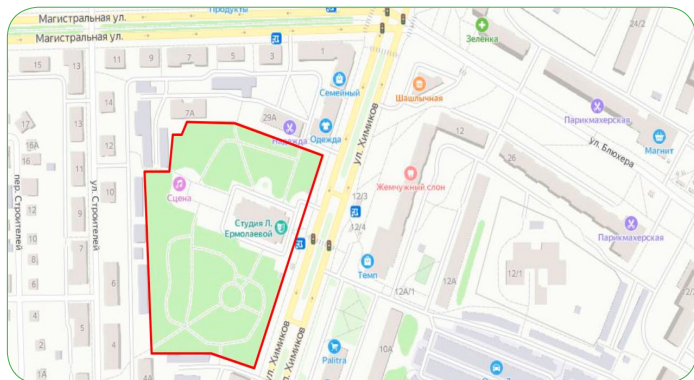


# Сквер, прилегающий к городскому драматическому театру «Студия» Л. Ермолаевой» в Советском округе



## МЕСТОПОЛОЖЕНИЕ

г. Омск, ул. Химикив, 27



## ПЛАНИРУЕМЫЕ ВИДЫ РАБОТ

- обустройство пешеходно-тропиночных связей
- аварийно-восстановительные мероприятия по зеленым насаждениям
- организация освещения
- установка МАФ
- реконструкция сцены
- ремонт подпорной стенки с вмонтированными скамейками
- обустройство детской площадки и зон отдыха
- проработка вопроса размещения и функционирования краеведческой площадки (усадыбы)



## ОПИСАНИЕ ОБЪЕКТА

Городской драматический театр «Студия» Л. Ермолаевой» (ранее ДК «Строитель») и сквер за ним, расположенные в городке Нефтяников, в 50-е годы стали центром, откуда началась активная жилищная застройка в границах улиц Мира–Химикив–Магистральная–Нефтезаводская.

С момента своего основания сквер не раз становился местом проведения различных культурных мероприятий, организованных как самим театром, так и администрацией Советского округа, общественными организациями. Театральные пикники и творческие вечера в сквере, детские квесты и фестивали помнят многие омичи.

Сейчас эта территория находится в запущенном состоянии, многие годы работы по благоустройству здесь не проводились. Чтобы облик и инфраструктура сквера соответствовали современным требованиям, в нем необходимо обустроить пешеходные дорожки, предусмотреть уходные работы за имеющимися зелеными насаждениями и поса-

дить новые деревья, оборудовать систему освещения, привести в порядок сцену, установить уличные торшеры и скамейки, обустроить детские игровые зоны, проработать с организаторами краеведческой площадки (усадыбы), открытой на территории сквера, режим и условия ее работы.

**Площадь планируемого благоустройства составляет 25868 кв.м.**

## ЦИТАТА ОБЩЕСТВЕННОГО КУРАТОРА

« Название сквера говорит само за себя. Наши артисты часто выступают на этой площадке. Театральные пикники, творческие вечера, городские мероприятия, детские квесты и фестивали, организованные на благоустроенной обновленной территории, привлекут больше зрителей и сделают наш сквер центром притяжения всех горожан. »

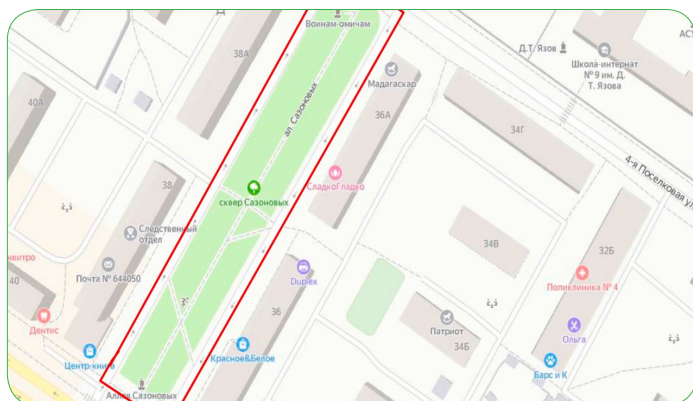
*Сухонина Татьяна Николаевна,  
директор театра*

# Аллея братьев Сазоновых в Советском округе



ФОРМИРОВАНИЕ  
КОМФОРТНОЙ  
ГОРОДСКОЙ СРЕДЫ

## МЕСТОПОЛОЖЕНИЕ г. Омск, просп. Мира, 38



## ПЛАНИРУЕМЫЕ ВИДЫ РАБОТ

- обустройство пешеходно-тропиночных связей
- аварийно-восстановительные мероприятия по зеленым насаждениям
- организация освещения
- установка МАФ
- ремонт существующих проездов
- обустройство детской площадки и зоны отдыха населения

## ОПИСАНИЕ ОБЪЕКТА

Территория располагается напротив Омского государственного технического университета (ОмГТУ). Аллею начали приводить в порядок в 2017 году. Здесь установили мемориальный камень-obelisk братьям Сазоновым, которые погибли во время выполнения боевых заданий в период Великой Отечественной войны, благоустроили ее входную часть и кронировали деревья. Благодаря этому аллея стала местом притяжения студентов, учащихся расположенной неподалеку школы № 109, их родителей и всех жителей микрорайона. Здесь проходят патриотические мероприятия и акции памяти, проводятся субботники по благоустройству, ежегодно с приходом весны городские службы высаживают цветы.

Для дальнейшего развития этой территории необходимо обустроить дополнительные дорожки и

зоны отдыха, организовать освещение, провести работы по уходу за зелеными насаждениями.

**Площадь планируемого благоустройства составляет 9500 кв.м.**

## ЦИТАТА ОБЩЕСТВЕННОГО КУРАТОРА

« Молодежь должна знать и чтить память о героях войны, благодаря подвигу которых мы сейчас живем и дышим. Наши жители считают, что комплексное благоустройство сквера решит проблему сохранения и преобразования аллеи имени братьев Сазоновых и станет достойным подарком к 78-летию Победы в Великой Отечественной войне 1941-1945 годов. »

*Мельникова Людмила Ивановна,  
председатель КТОС «Мирный»*



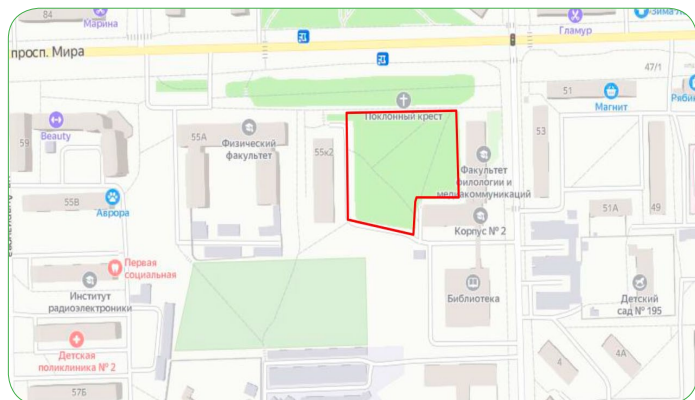
# Территория, прилегающая к учебному корпусу № 2 ОмГУ им. Ф.М. Достоевского в Советском округе



ФОРМИРОВАНИЕ КОМФОРТНОЙ ГОРОДСКОЙ СРЕДЫ

## МЕСТОПОЛОЖЕНИЕ

г. Омск, Просп. Мира, 55



## ПЛАНИРУЕМЫЕ ВИДЫ РАБОТ

- обустройство входной группы с площадью
- обустройство аллей
- организация пешеходно-тропиночных связей
- обустройство тематических зон, зон отдыха и амфитеатра
- озеленение территории
- установка МАФ

## ОПИСАНИЕ ОБЪЕКТА

Предлагаемая к благоустройству территория находится на пересечении пр. Мира и ул. Тварковского, между 1-м и 2-м корпусами Омского государственного университета им. Ф.М. Достоевского. Сейчас это место напоминает заброшенный пустырь, ограниченный со стороны пр. Мира наземной теплотрассой. Студентами и сотрудниками университета территория используется как транзит – короткий путь к Храму Святой Татианы и общежитиям. Местные жители привыкли здесь выгуливать собак. Идеи, как можно преобразить это общественное пространство, обсуждались горожанами не раз. При должном внимании территория может стать новой точкой притяжения жителей городка Нефтяников – сквером с благоустроенными пешеходными дорожками и аллеями, площадками для отдыха, ожидания начала лекций и проведения мероприятий на открытом воздухе.

**Площадь планируемого благоустройства составляет 6370 кв.м.**

## ЦИТАТА ОБЩЕСТВЕННОГО КУРАТОРА

« Этот земельный участок и территория находятся вдоль основной магистрали Советского округа - проспекта Мира, который считается лицом городка Нефтяников. И гордость омской науки - ОмГУ имени Ф.М. Достоевского должен иметь соответствующую статусу вуза федерального значения благоустроенную территорию. Это важно и для жителей, и для профессорско-преподавательского состава и для студентов. Сейчас эта территория требует внимания, а в нашем городе должно быть больше комфортных общественных пространств. »

*Сокин Алексей Анатольевич,  
депутат Омского городского Совета*



# Бульвар Федора Крылова

в Ленинском округе



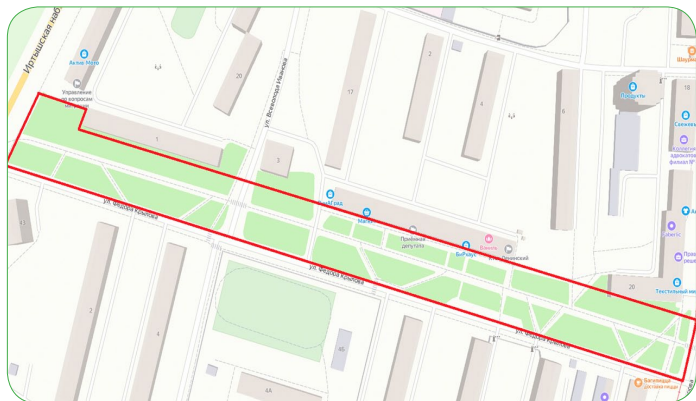


ФОРМИРОВАНИЕ  
КОМФОРТНОЙ  
ГОРОДСКОЙ СРЕДЫ



## МЕСТОПОЛОЖЕНИЕ

г. Омск, ул. Серова, 20 – ул. Иртышская набережная, 42



## ПЛАНИРУЕМЫЕ ВИДЫ РАБОТ

- замена тротуарной плитки
- посадка деревьев и кустарников
- установка малых архитектурных форм (урн, скамеек)



## ОПИСАНИЕ ОБЪЕКТА

Пешеходный бульвар протяженностью почти 600 м связывает Иртышскую набережную с улицей Серова и представляет собой озелененную зону с дорожками для прогулок и тихого отдыха.

В ходе работ, проведенных в 2011 году, бульвар был вымощен плиткой, вдоль него появились скамейки для отдыха, газоны и клумбы, а главной достопримечательностью стала Аллея молодоженов из деревьев, которые высаживали жители ближайших домов в честь рождения своих семей.

За прошедшие годы маленькие саженцы превратились в большие деревья. Пришло время обновить территорию вокруг: заменить тротуарную плитку и малые архитектурные формы, обогатить существующие зеленые насаждения новыми видами деревьев и кустарников.

**Площадь планируемого благоустройства составляет 8240 кв.м.**

## ЦИТАТА ОБЩЕСТВЕННОГО КУРАТОРА

« Формирование комфортной среды – это обо всем, что окружает нас. Дворы, зеленые парки, безопасные детские площадки – все это меняется для жителей. В Ленинском округе города Омска включены три объекта для голосования. Омичи! Выбирайте общественные территории и дизайн-проекты благоустройства, следите за реализацией победивших проектов, участвуйте в развитии нашего города Омска. Давайте создавать будущее вместе. »

*Цыганская Лариса Константиновна,  
председатель правления Фонда ОиР ТОС ЛАО г. Омска*


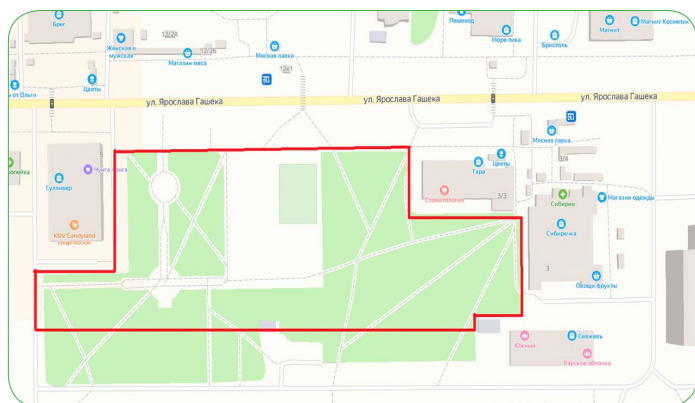
# Территория Площади праздников по ул. Я. Гашека

в Ленинском округе



## МЕСТОПОЛОЖЕНИЕ

г. Омск, ул. Гашека, 5/2



## ПЛАНИРУЕМЫЕ ВИДЫ РАБОТ

- установка МАФ (урн, скамеек)
- устройство пешеходно-тропиночной сети из тротуарной плитки
- организация цветочных клумб
- организация зоны отдыха

## ОПИСАНИЕ ОБЪЕКТА

Известная многим омичам территория находится в центре жилой застройки активно развивающегося микрорайона «Московка-2». Именно здесь в 2008 году на средства фонда «Обнаженные сердца» была открыта одна из первых инклюзивных игровых площадок. Позже на ее месте появилось многофункциональное пространство с современным игровым и спортивным комплексами, фонтаном, березовой рощей. Как в будни, так и по праздникам здесь встречаются люди самых разных возрастов. Без выступлений перед публикой юных артистов и чтецов теперь не обходится ни

один праздник микрорайона. Специально для этого оборудована сценическая площадка. В ходе благоустройства предлагается уделить внимание организации зон отдыха, устройству дорожно-тропиночной сети, которая для максимального удобства свяжет друг с другом все имеющиеся функциональные зоны, обновить малые архитектурные формы, украсить сквер новыми клумбами.


**Площадь планируемого благоустройства составляет около 10 000 кв.м.**





# Сквер им. Анатолия Константиновича Серова

в Ленинском округе


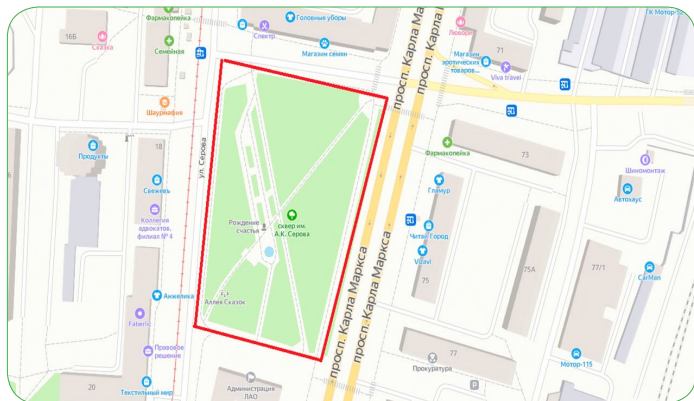


ФОРМИРОВАНИЕ  
КОМФОРТНОЙ  
ГОРОДСКОЙ СРЕДЫ



## МЕСТОПОЛОЖЕНИЕ:

г. Омск, проспект К. Маркса, 62



## ПЛАНИРУЕМЫЕ ВИДЫ РАБОТ:

- замена тротуарной плитки и устройство поребрика
- асфальтирование пешеходных дорожек
- ремонт и покраска ограждения
- ремонт подпорной стенки по периметру сквера
- ремонт линии наружного освещения
- организация цветочных клумб
- установка МАФ (урн, скамеек, вазонов)



## ОПИСАНИЕ ОБЪЕКТА

Сквер расположен между проспектом Карла Маркса и улицей Серова, названной так в 1939 году в честь погибшего Героя Советского Союза летчика Анатолия Константиновича Серова. Небольшой, но уютный сквер был благоустроен в 1985 году в канун Всемирного фестиваля молодежи и студентов. Предложенная архитекторами планировка сквера с узловым местом – фонтаном, через которое проходит центральная аллея, сохранилась и сейчас. Сквер украшают цветочные газоны, клумбы с элементами вертикального озеленения, деревья хвойных и лиственных пород: голубые ели, сосны, березы, ивы и липы. Молодо-


жены приезжают сюда, чтобы сфотографироваться у скульптуры «Рождение счастья», молодые мамы гуляют с колясками, а шахматные фестивали, семейные эстафеты и конкурсы собирают вместе жителей всех возрастов.

В сквере обновят покрытие дорожек, разобьют цветники, отремонтируют ограждение и подпорную стенку, установят малые архитектурные формы, восстановят освещение.

**Площадь планируемого благоустройства составляет 10 847 кв. м.**

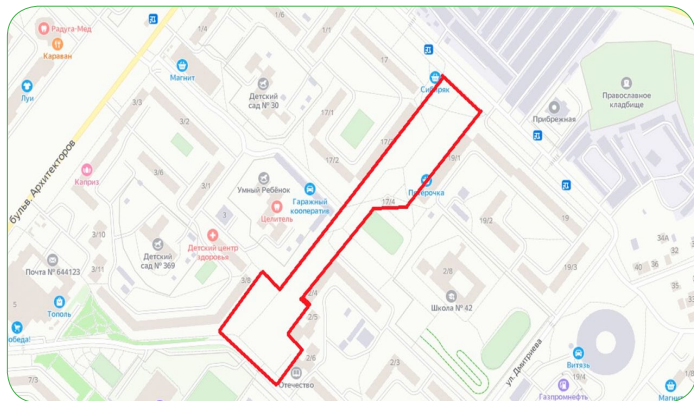


# Сквер в границах улицы Крупской и дублера улицы 70 лет Октября в 10 микрорайоне в Кировском округе



## МЕСТОПОЛОЖЕНИЕ

г. Омск, ул. Крупской, 17/3



## ПЛАНИРУЕМЫЕ ВИДЫ РАБОТ

- установка МАФ
- организация системы освещения
- работы по формированию зеленых насаждений
- ремонт асфальтобетонного покрытия пешеходных дорожек
- обустройство дополнительных пешеходных зон



## ОПИСАНИЕ ОБЪЕКТА

Территория расположена в спальном районе Левобережья и связывает жилые дома по ул. Крупской с социальными учреждениями – школами № 42 и 135, детским садом № 30, библиотекой «Отечество», ледовой ареной им. Л. Киселева, магазинами.

Сама пешеходная зона, как и размещенное вдоль нее игровое оборудование: детские качели, карусели, песочницы, уже давно нуждаются в обновлении и ремонте. Чтобы это пространство вновь стало комфортным для всех, здесь необходимо заменить асфальтовое по-

крытие и сделать дополнительные удобные дорожки, установить освещение, привести в порядок имеющиеся деревья и кустарники. Благоустроенная территория станет продолжением работ, проведенных в 2017 году на участке от ледовой арены им. Л. Киселева до улицы 70 лет Октября и бульвара Архитекторов.

**Площадь планируемого благоустройства составляет 27000 кв.м.**

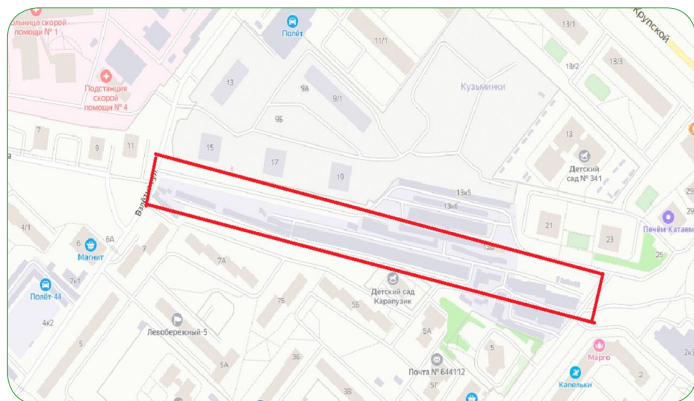
# Территория бульвара Кузьмина

в Кировском округе



## МЕСТОПОЛОЖЕНИЕ

г. Омск, бульвар Кузьмина, 11



## ПЛАНИРУЕМЫЕ ВИДЫ РАБОТ

- планировка территории
- обустройство пешеходно-тропиночной сети
- установка МАФ
- организация системы освещения
- ремонт асфальтобетонного покрытия



## ОПИСАНИЕ ОБЪЕКТА

Территория расположена внутри многоквартирной жилой застройки между улицами Туполева и Взлетная, на границе активно развивающегося микрорайона Кузьминки.

Там, где сейчас находятся только гаражные боксы для личного автотранспорта, нет ни освещения, ни тротуаров, может появиться благоустроенная зона отдыха с пешеходными дорожками, скамейками, озеленением и газонами.

**Площадь планируемого благоустройства составляет 22000 кв.м.**


## ЦИТАТА ОБЩЕСТВЕННОГО КУРАТОРА

« В Кировском округе – три территории, за которые жители могут отдать свой голос. И именно от нас с вами зависит, какие из них попадут в лидеры народного голосования, а, значит, в дальнейшем будут изменены к лучшему. Я приглашаю всех принять активное участие в голосовании за выбор территорий, которые планируются к благоустройству в 2023 году. Мы вместе сделаем город Омск лучше! »

*Астафьев Максим Алексеевич,  
депутат Омского городского Совета,  
директор по коммуникациям АО «АК «Омскгазрегас»*



# Сквер по улице Суворова в Кировском округе



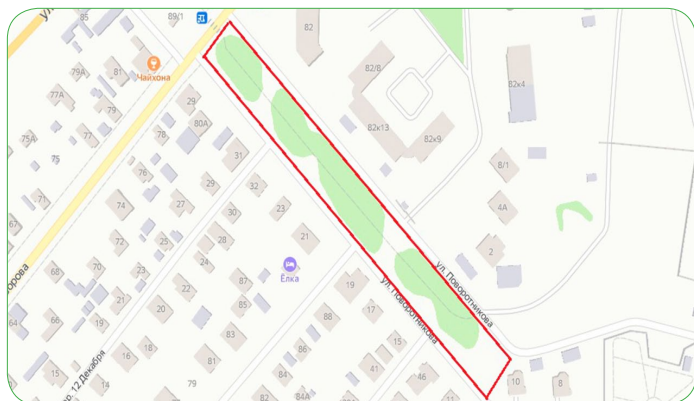


ФОРМИРОВАНИЕ  
КОМФОРТНОЙ  
ГОРОДСКОЙ СРЕДЫ



## МЕСТОПОЛОЖЕНИЕ

г. Омск, ул. Суворова, 82



## ПЛАНИРУЕМЫЕ ВИДЫ РАБОТ

- установка МАФ
- организация системы освещения
- работы по формированию зеленых насаждений
- ремонт асфальтобетонного покрытия пешеходных дорожек
- обустройство дополнительных пешеходных зон



## ОПИСАНИЕ ОБЪЕКТА

Сквер, расположенный в Старом Кировске на ул. Поворотникова в районе пересечения с ул. Суворова, официально появился на карте города в 2018 году. Давно существующим зеленым массивом жители близлежащих домов привыкли пользоваться как транзитной территорией до остановки общественного транспорта. Несколько лет назад благодаря поддержке предпринимателей здесь удалось навести порядок: спилить старые деревья и высадить новые, разбить цветочные клумбы, установить лавочки.

Поддержать уже выполненные работы предлагается новым этапом благоустройства: решить вопрос с освещением, заменить покрытие на пешеходных дорожках, обустроить дополнительные зоны отдыха, обеспечить должный уход за зелеными насаждениями.

**Площадь планируемого благоустройства составляет 7500 кв.м.**



# КАК ПРОГОЛОСОВАТЬ?

Выбрать объект можно на сайте

# 55.gorodsreda.ru



Для того, чтобы Ваш голос был учтен,  
необходимо авторизоваться  
через портал Госуслуг  
или по номеру телефона через волонтера



минимальный  
возраст  
для голосования




голос  
у каждого  
участника




## Лучшие практики по благоустройству в городе Омске



Набережная Оми



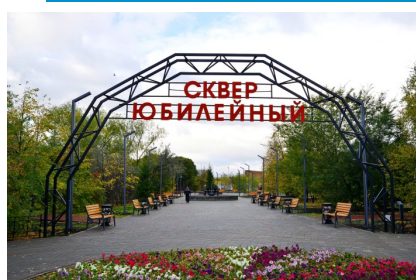
Бульвар Мартьянова




Театральная площадь



Бульвар Победы



Сквер Юбилейный




Сквер молодоженов



Городская поляна



Дом Дружбы



Парк Советский



#городаменяютсядлянас  
#gorodsreda55

